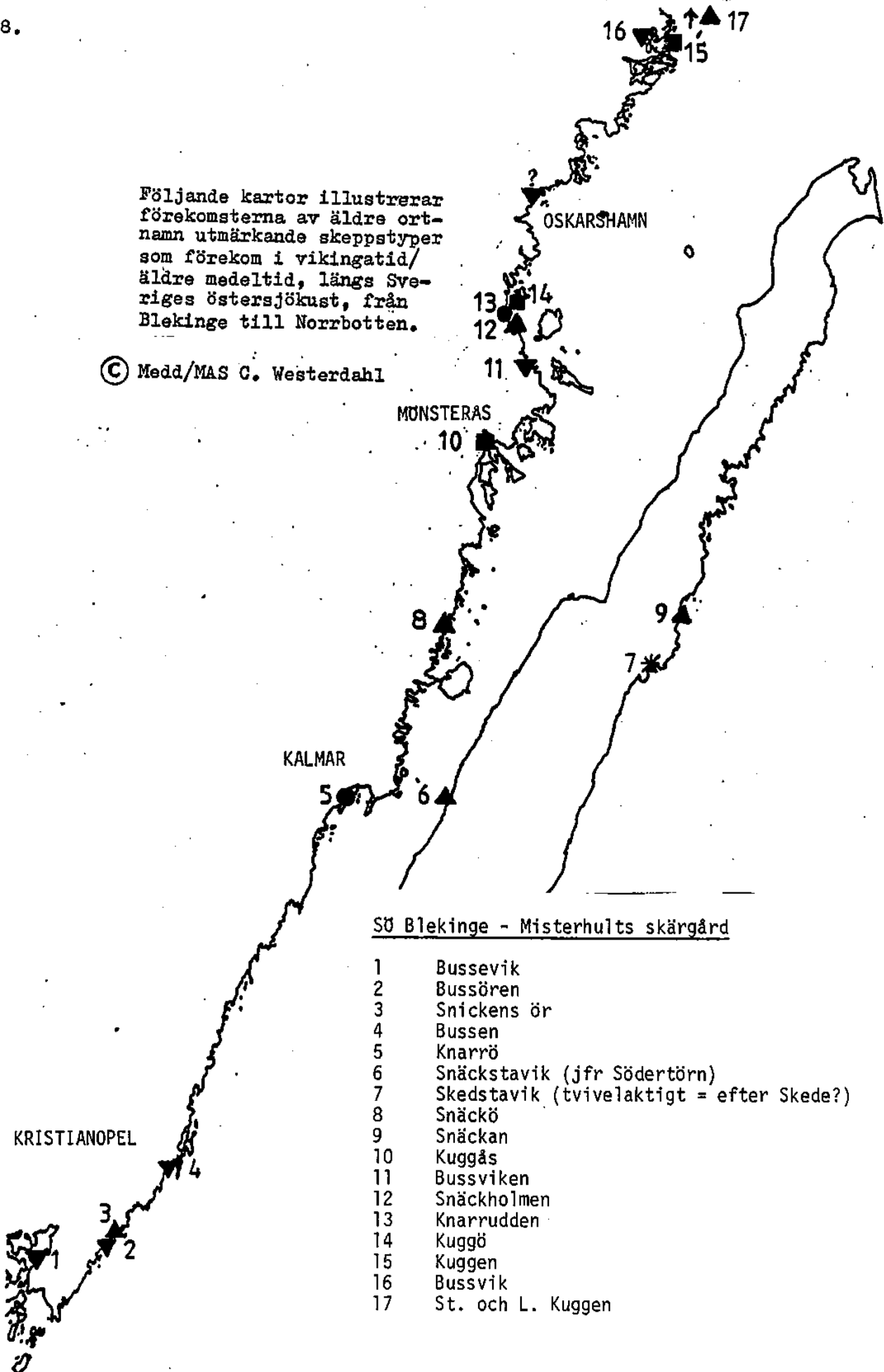
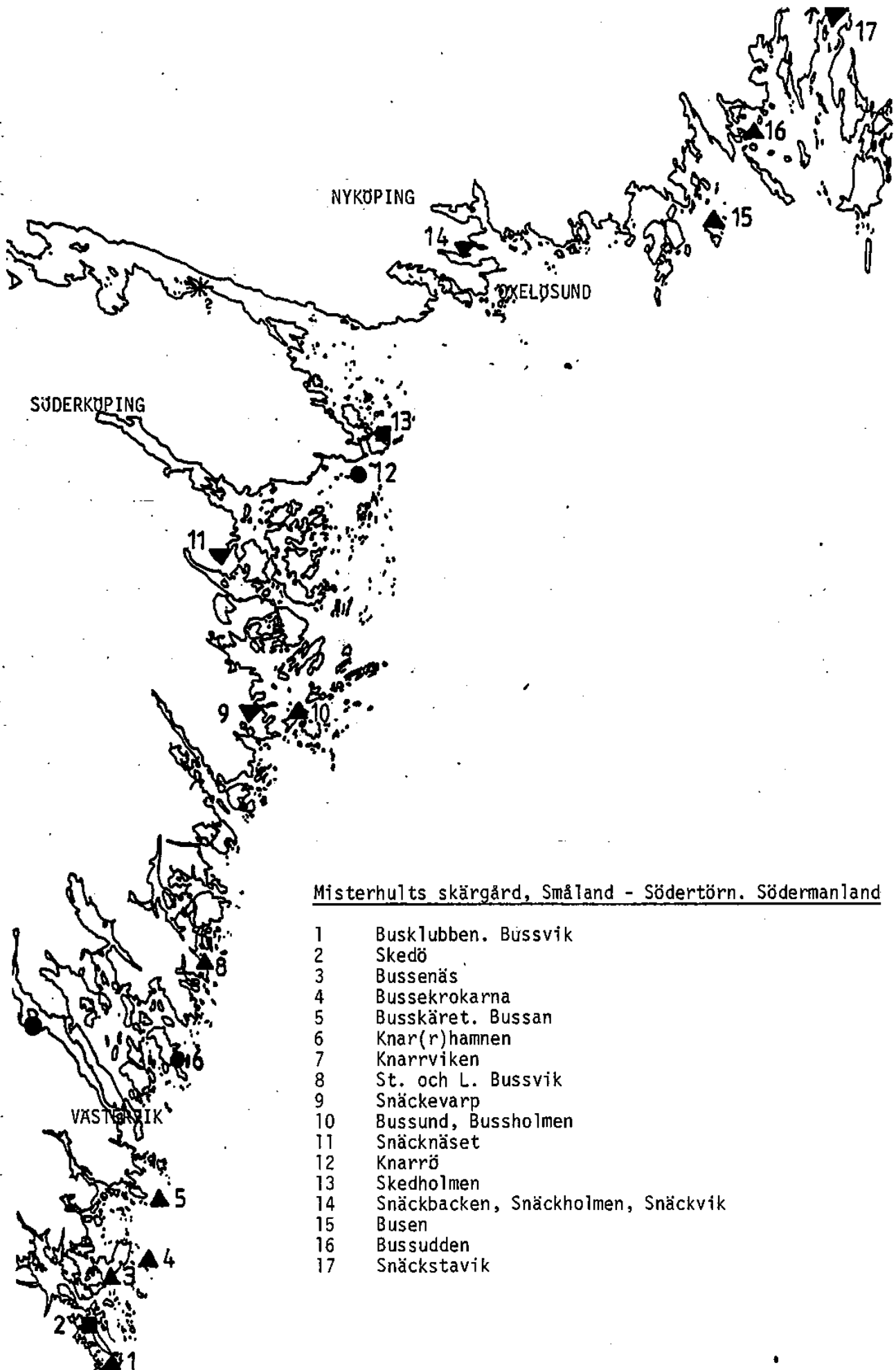


Följande kartor illustrerar förekomsterna av äldre ortnamn utmärkande skeppstyper som förekom i vikingatid/äldre medeltid, längs Sveriges östersjökust, från Blekinge till Norrbotten.

© Medd/MAS C. Westerdahl

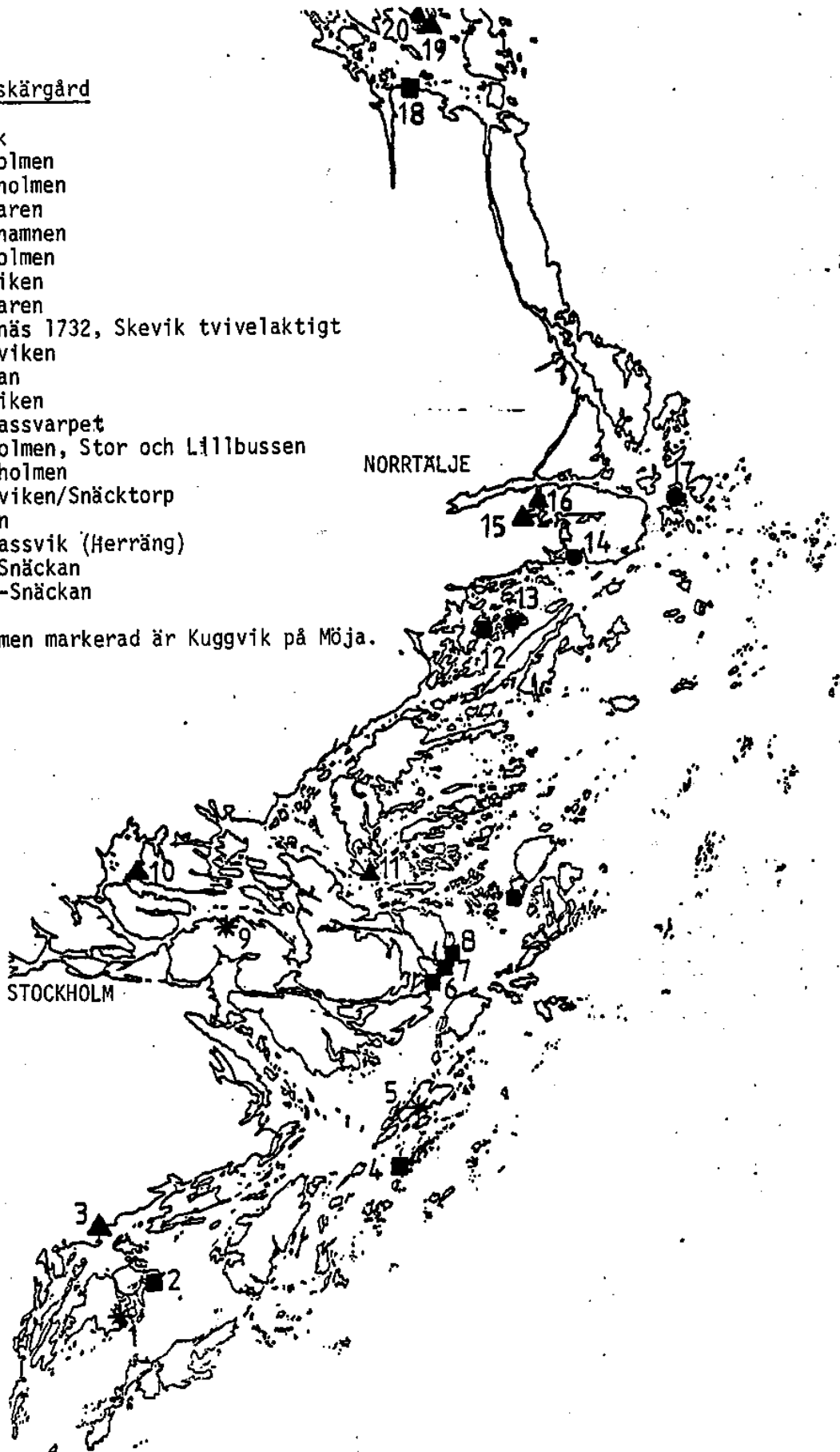




Stockholms skärgård

- 1 Busvik
- 2 Kuggholmen
- 3 Snäckholmen
- 4 Kuggmaren
- 5 Knarrhamnen
- 6 Kuggholmen
- 7 Kuggviken
- 8 Kuggmaren
- 9 Knar-näs 1732, Skevik tvivelaktigt
- 10 Snäckviken
- 11 Snäckan
- 12 Kuggviken
- 13 Bussvassvarpet
- 14 Bussholmen, Stor och Lillbussen
- 15 Snäckholmen
- 16 Snäckviken/Snäcktorp
- 17 Bussan
- 18 Kuggvassvik (Herräng)
- 19 Fälö-Snäckan
- 20 Slätö-Snäckan

Onummerade men markerad är Kuggvik på Möja.



HUDIKSVALL

SÖDERHAMN

GÄVLE

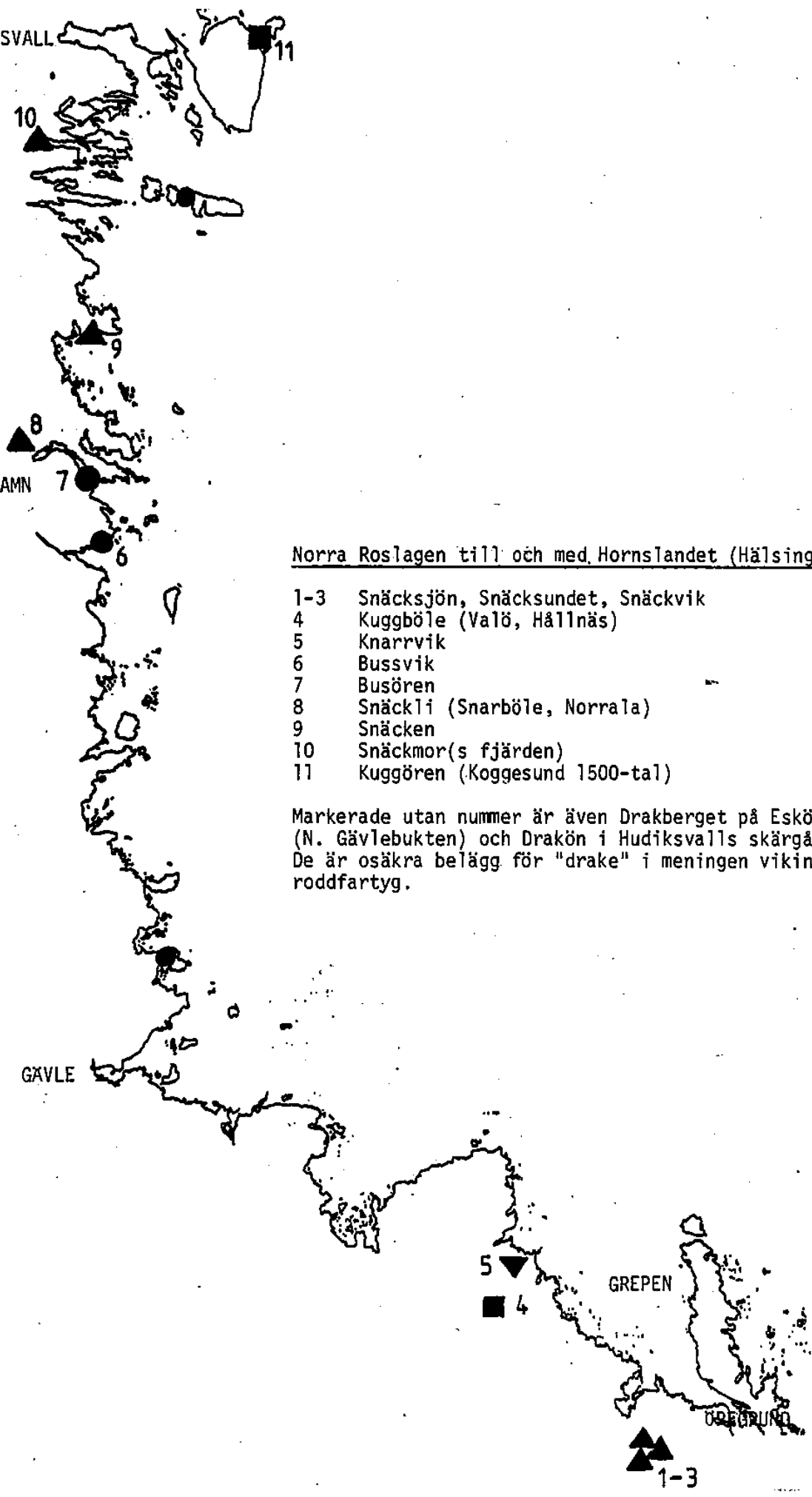
GREPEN

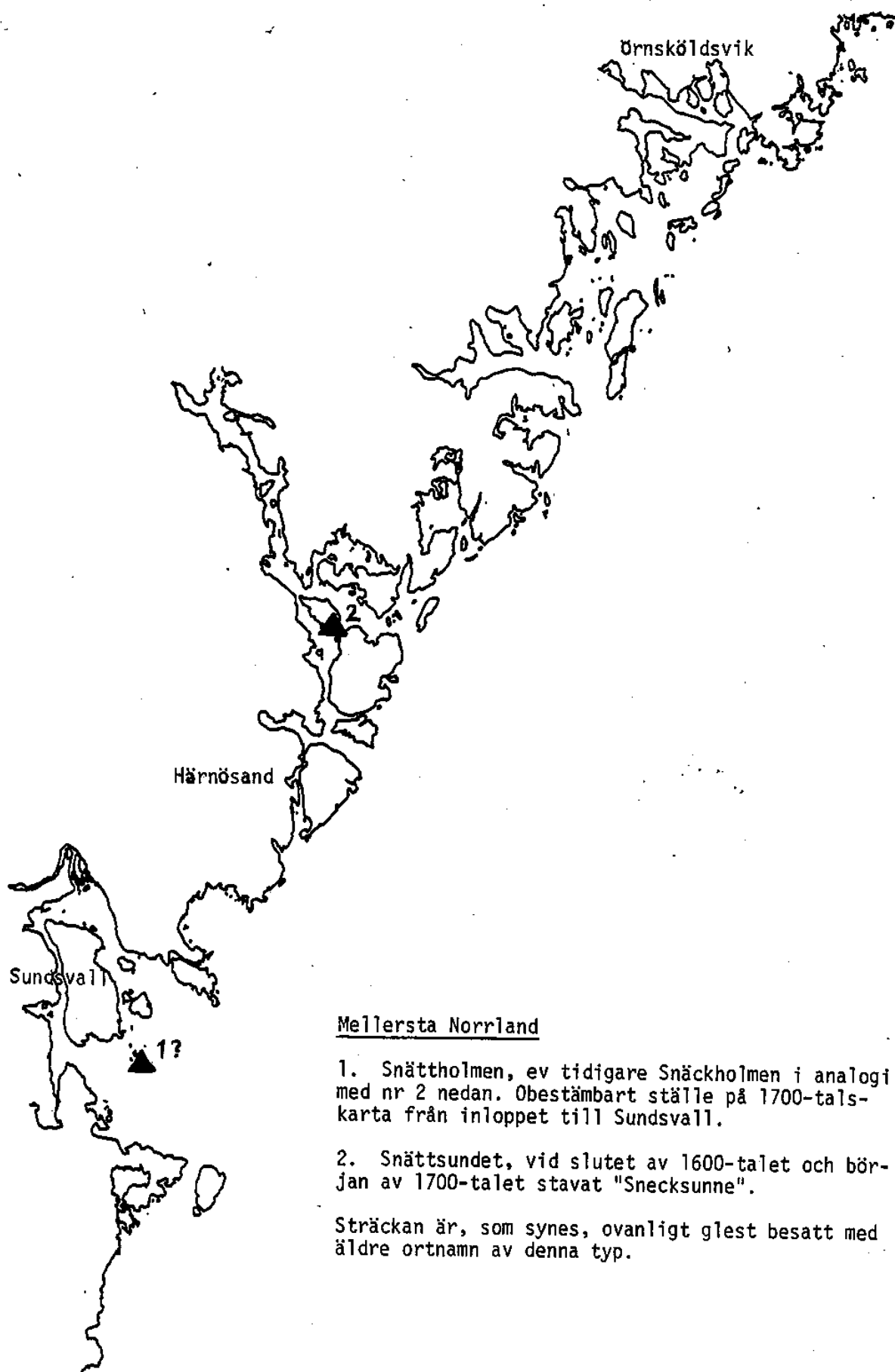
GÖREBUND

Norra Roslagen till och med Hornslandet (Hälsingland)

- 1-3 Snäcksjön, Snäcksundet, Snäckvik
- 4 Kuggböle (Valö, Hällnäs)
- 5 Knarrvik
- 6 Bussvik
- 7 Busören
- 8 Snäckli (Snarböle, Norrala)
- 9 Snäcken
- 10 Snäckmor(s fjärden)
- 11 Kuggören (Koggesund 1500-tal)

Markerade utan nummer är även Drakberget på Eskön (N. Gävlebukten) och Drakön i Hudiksvalls skärgård. De är osäkra belägg för "drake" i meningen vikingatida roddfartyg.



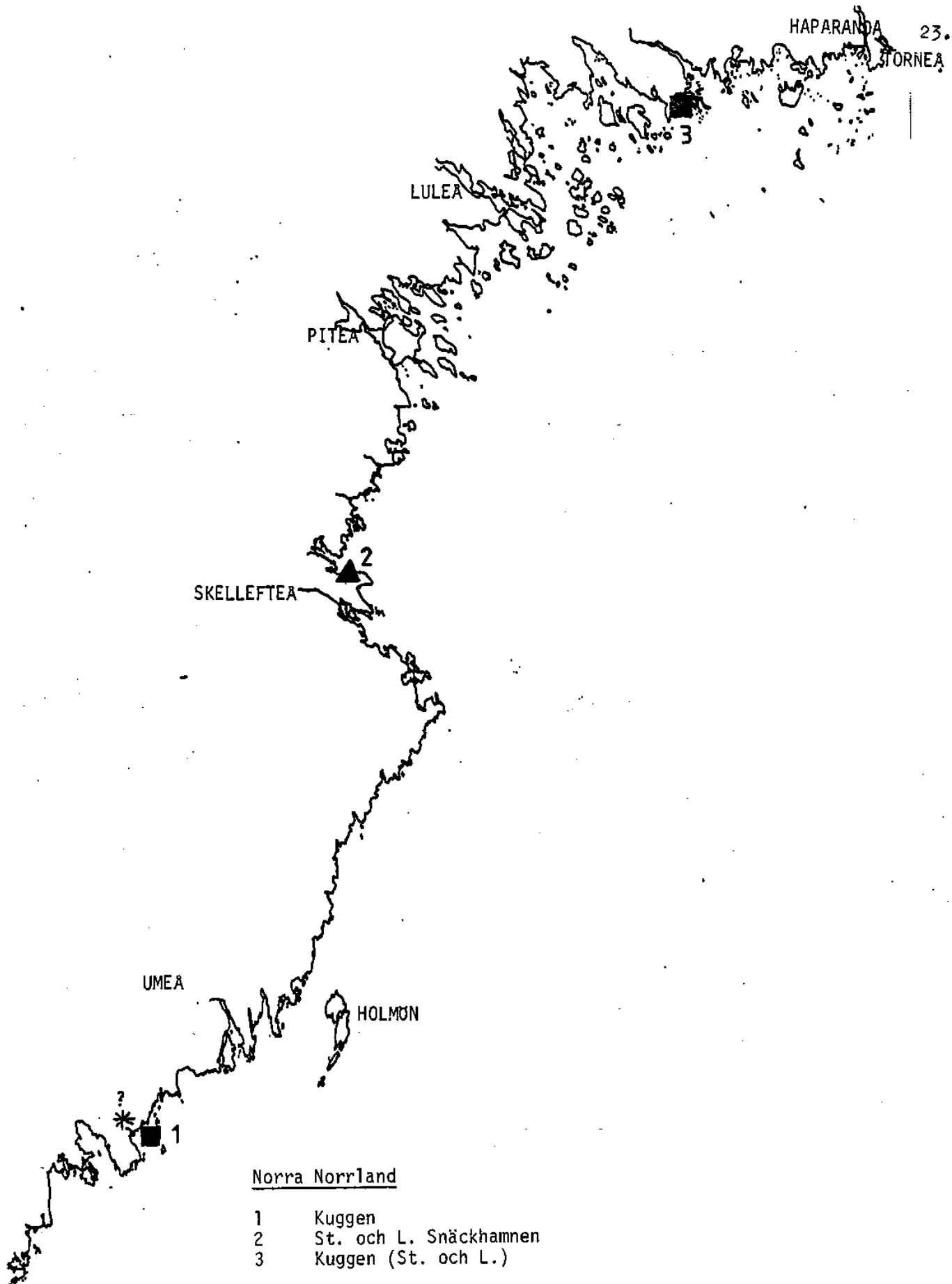


Mellersta Norrland

1. Snättholmen, ev tidigare Snäckholmen i analogi med nr 2 nedan. Obestämbar ställe på 1700-talskarta från inloppet till Sundsvall.

2. Snättsundet, vid slutet av 1600-talet och början av 1700-talet stavat "Snecksunne".

Sträckan är, som synes, ovanligt glest besatt med äldre ortnamn av denna typ.



HAPARANDA 23.
STORNEÅ

LULEÅ

PITEÅ

SKELLEFTEÅ

UMEA

HOLMÖN

Norra Norrland

- 1 Kuggen
- 2 St. och L. Snäckhamnen
- 3 Kuggen (St. och L.)

Frågetecknet syftar på Karfwaholmen (1700-tal) i Öreälven
ev efter karvi - större roddarfartyg.